

## 01 - Dent du Géant

Emprise du modèle 3D imprimé

### SOMMET

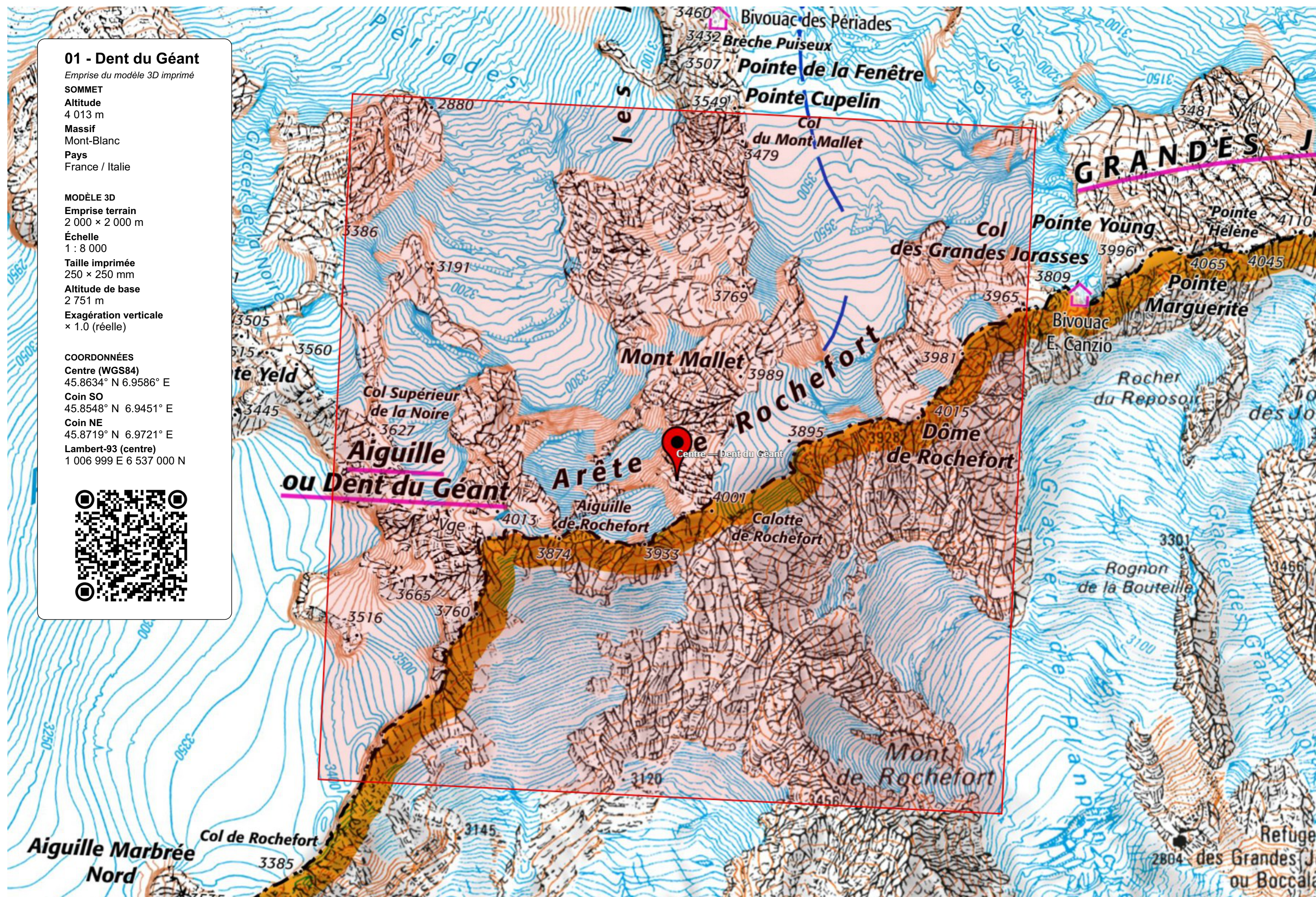
Altitude  
4 013 m  
Massif  
Mont-Blanc  
Pays  
France / Italie

### MODÈLE 3D

Emprise terrain  
2 000 × 2 000 m  
Échelle  
1 : 8 000  
Taille imprimée  
250 × 250 mm  
Altitude de base  
2 751 m  
Exagération verticale  
× 1.0 (réelle)

### COORDONNÉES

Centre (WGS84)  
45.8634° N 6.9586° E  
Coin SO  
45.8548° N 6.9451° E  
Coin NE  
45.8719° N 6.9721° E  
Lambert-93 (centre)  
1 006 999 E 6 537 000 N



## 02- Aiguille d'Argentière

Emprise du modèle 3D  
imprimé

SITE

Altitude maximale

3 894 m

Massif

Mont-Blanc

Pays

France

MODÈLE 3D

Emprise terrain

3 000 × 3 000 m

Échelle

1 : 13 000

Taille imprimée

230 × 230 mm

Altitude de base

2 757 m

Exagération verticale

× 1.0 (réelle)

COORDONNÉES

Centre (WGS84)

45.9574° N 7.0149° E

Coin SO

45.9489° N 7.0014° E

Coin NE

45.9660° N 7.0285° E



### 03 - Aiguille de Bionnassay

Emprise du modèle 3D  
imprimé

SITE

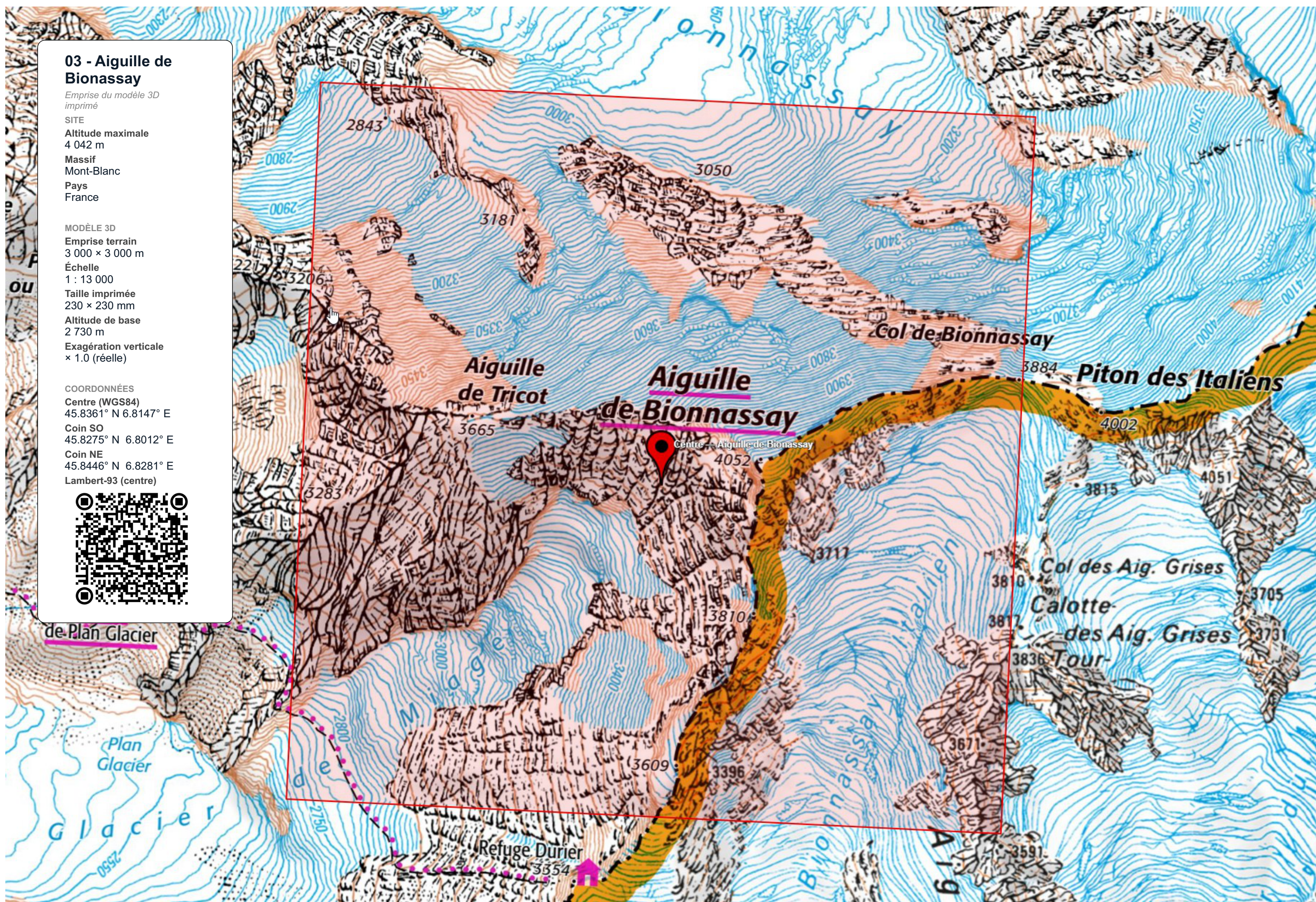
Altitude maximale  
4 042 m  
Massif  
Mont-Blanc  
Pays  
France

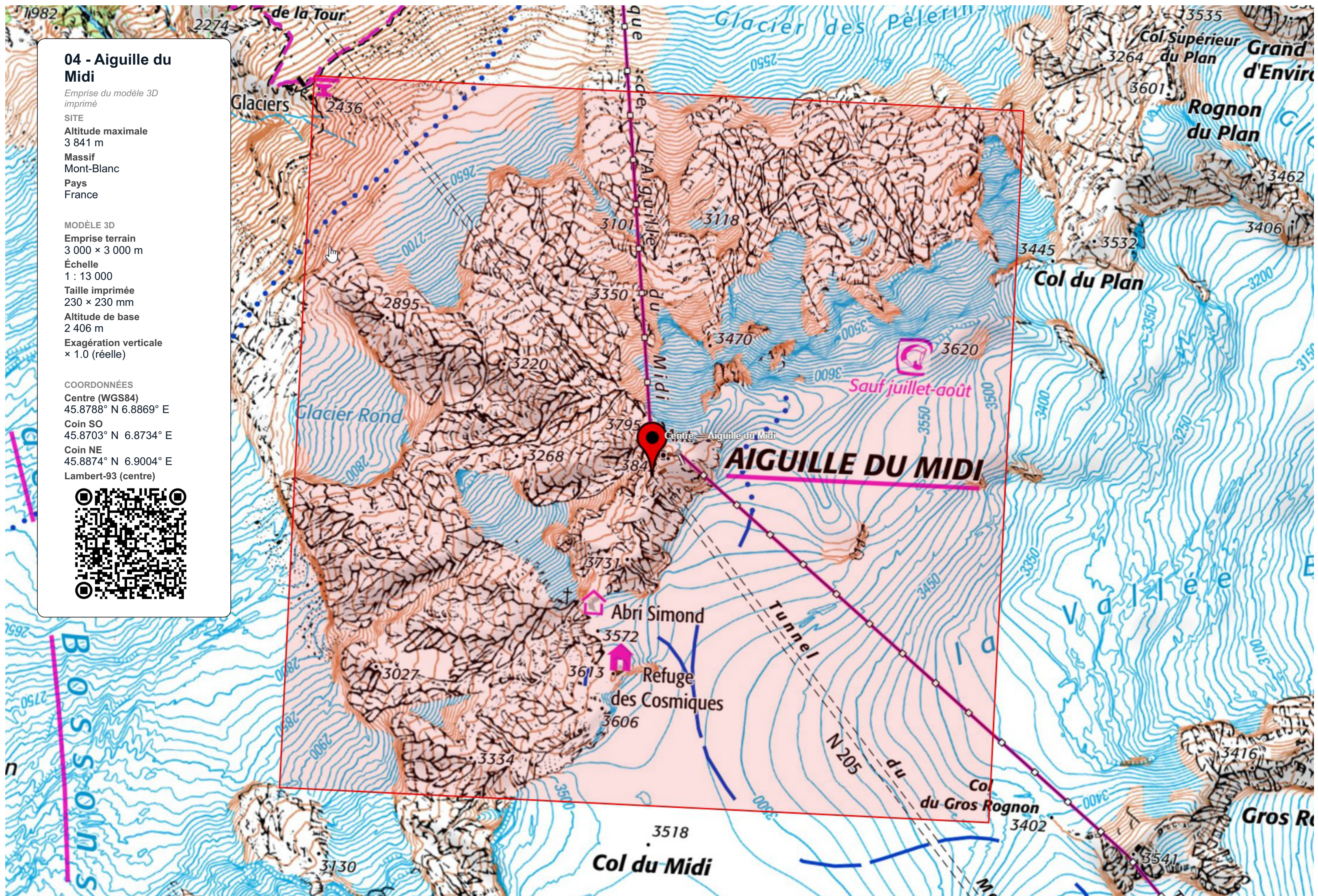
MODÈLE 3D

Emprise terrain  
3 000 × 3 000 m  
Échelle  
1 : 13 000  
Taille imprimée  
230 × 230 mm  
Altitude de base  
2 730 m  
Exagération verticale  
× 1.0 (réelle)

COORDONNÉES

Centre (WGS84)  
45.8361° N 6.8147° E  
Coin SO  
45.8275° N 6.8012° E  
Coin NE  
45.8446° N 6.8281° E  
Lambert-93 (centre)





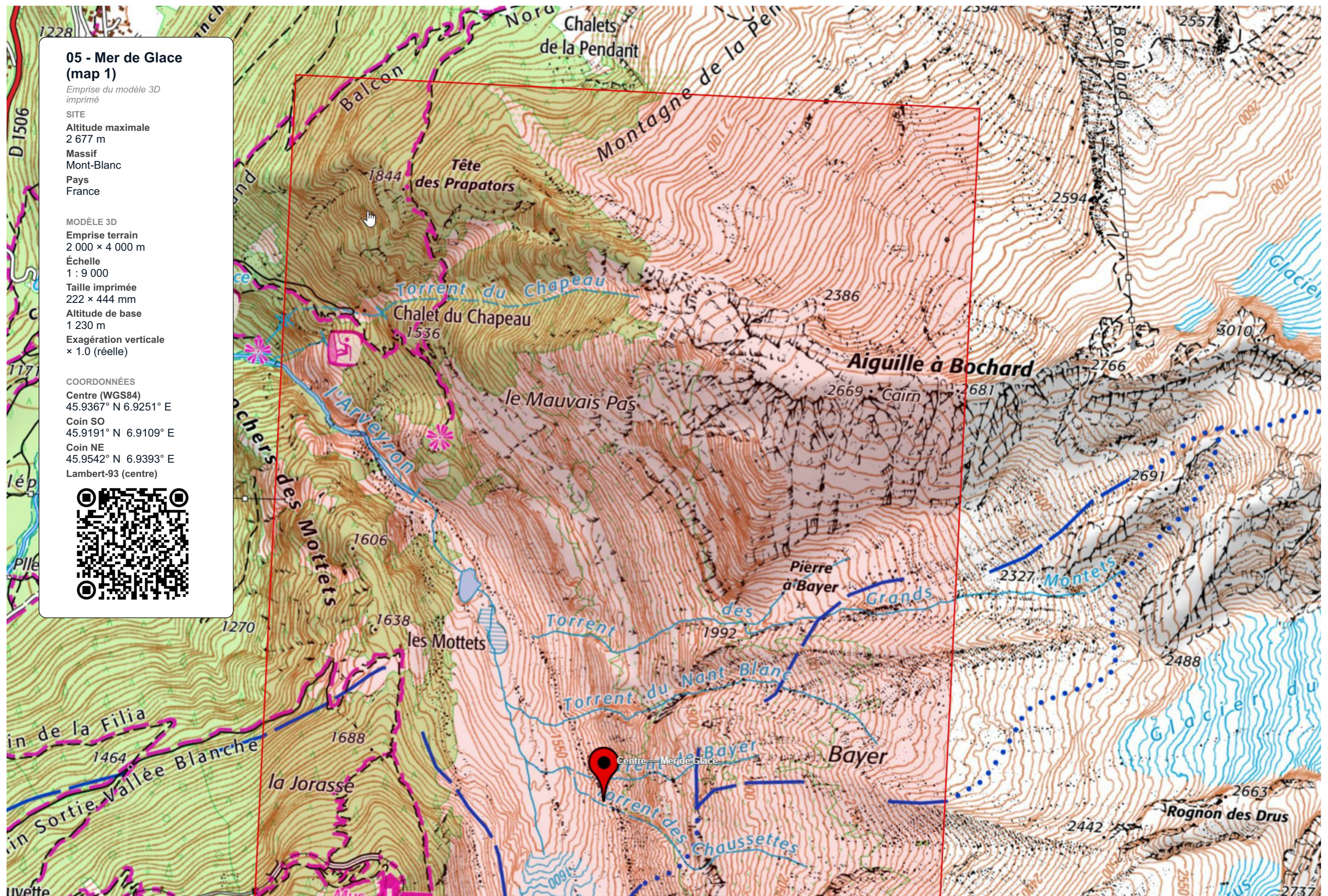
**04 - Aiguille du Midi**  
 Emprise du modèle 3D imprimé

**SITE**  
 Altitude maximale 3 841 m  
 Massif Mont-Blanc  
 Pays France

**MODÈLE 3D**  
 Emprise terrain 3 000 × 3 000 m  
 Échelle 1 : 13 000  
 Taille imprimée 230 × 230 mm  
 Altitude de base 2 406 m  
 Exagération verticale × 1.0 (réelle)

**COORDONNÉES**  
 Centre (WGS84) 45.8788° N 6.8869° E  
 Coin SO 45.8703° N 6.8734° E  
 Coin NE 45.8874° N 6.9004° E  
 Lambert-93 (centre)






**05 - Mer de Glace (map 1)**  
Emprise du modèle 3D imprimé

**SITE**  
Altitude maximale 2 677 m  
Massif Mont-Blanc  
Pays France

**MODÈLE 3D**  
Emprise terrain 2 000 × 4 000 m  
Échelle 1 : 9 000  
Taille imprimée 222 × 444 mm  
Altitude de base 1 230 m  
Exagération verticale × 1.0 (réelle)

**COORDONNÉES**  
Centre (WGS84) 45.9367° N 6.9251° E  
Coin SO 45.9191° N 6.9109° E  
Coin NE 45.9542° N 6.9393° E  
Lambert-93 (centre)





## 06 - Aiguille Verte

Emprise du modèle 3D  
imprimé

SITE

Altitude maximale

4 116 m

Massif

Mont-Blanc

Pays

France

MODÈLE 3D

Emprise terrain

2 000 × 2 000 m

Échelle

1 : 9 000

Taille imprimée

222 × 222 mm

Altitude de base

2 822 m

Exagération verticale

× 1.0 (réelle)

COORDONNÉES

Centre (WGS84)

45.9351° N 6.9697° E

Coin SO

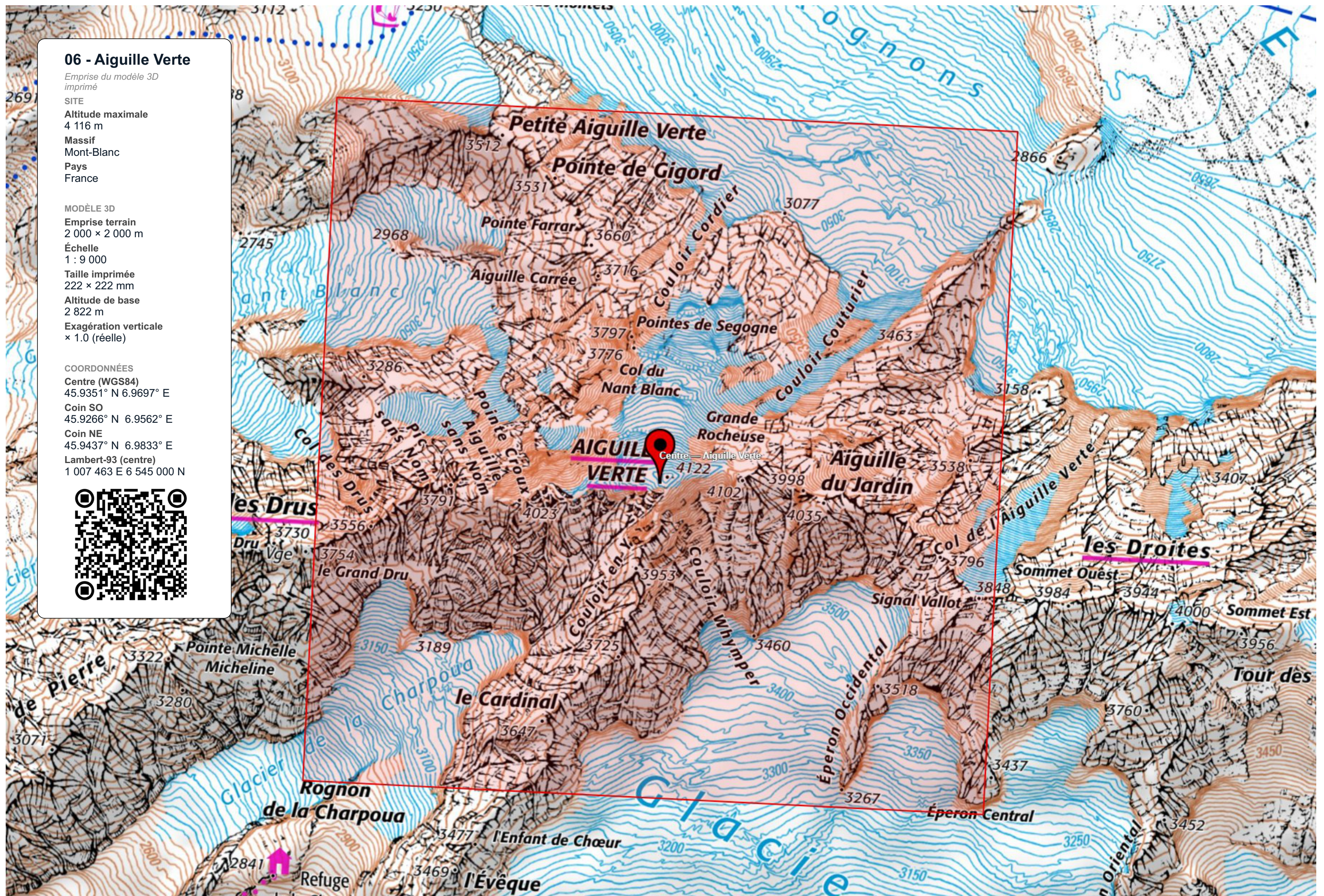
45.9266° N 6.9562° E

Coin NE

45.9437° N 6.9833° E

Lambert-93 (centre)

1 007 463 E 6 545 000 N



## 07- Vallée de Chamonix

Emprise du modèle 3D imprimé

### SITE

Altitude maximale  
4 097 m  
Massif  
Mont-Blanc  
Pays  
France

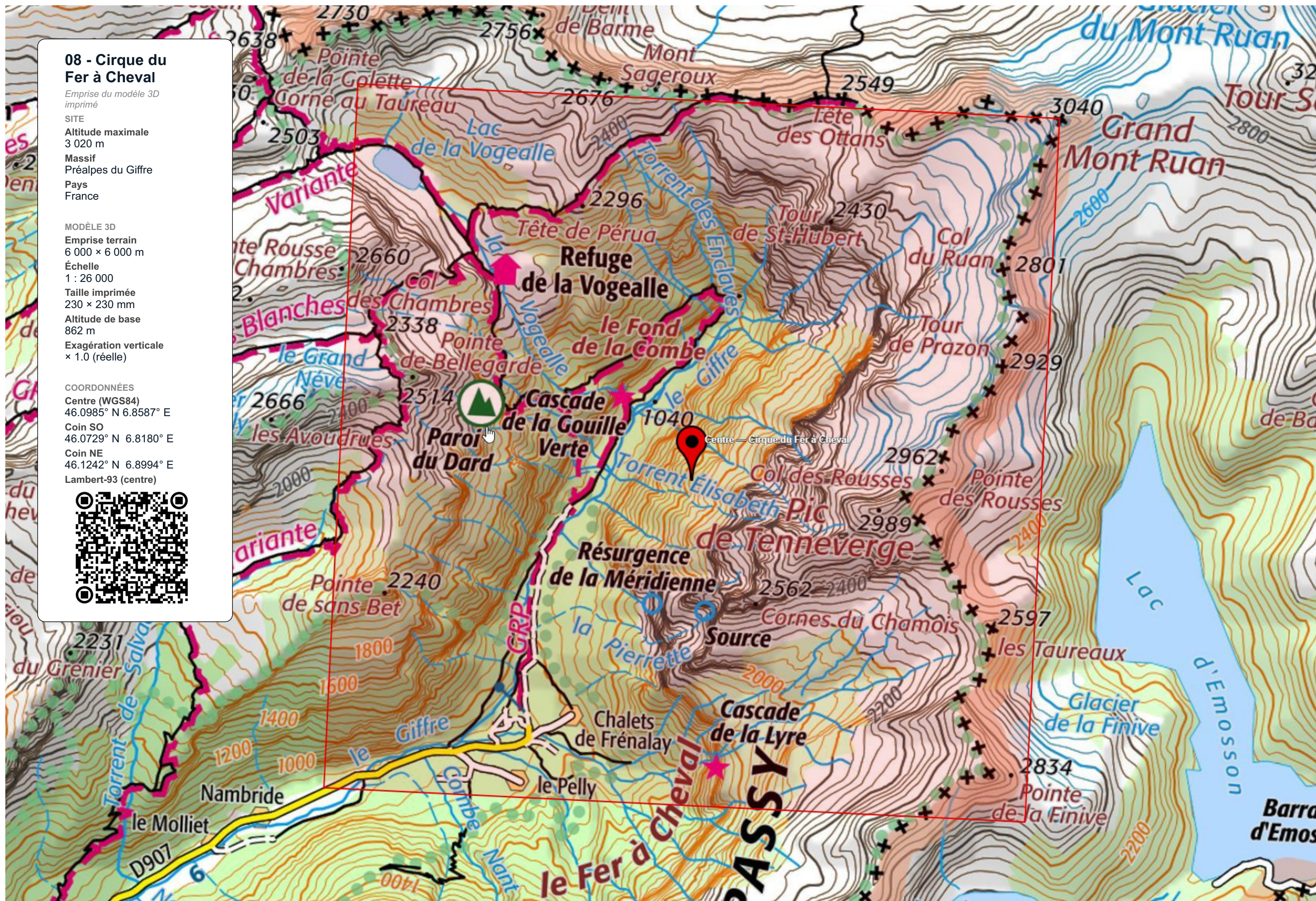
### MODÈLE 3D

Emprise terrain  
14 000 × 14 000 m  
Échelle  
1 : 60 000  
Taille imprimée  
233 × 233 mm  
Altitude de base  
975 m  
Exagération verticale  
× 1.0 (réelle)

### COORDONNÉES

Centre (WGS84)  
45.9560° N 6.8877° E  
Coin SO  
45.8961° N 6.7931° E  
Coin NE  
46.0158° N 6.9825° E  
Lambert-93 (centre)






**08 - Cirque du Fer à Cheval**  
 Emprise du modèle 3D imprimé

**SITE**  
 Altitude maximale 3 020 m  
 Massif Préalpes du Giffre  
 Pays France

**MODÈLE 3D**  
 Emprise terrain 6 000 × 6 000 m  
 Échelle 1 : 26 000  
 Taille imprimée 230 × 230 mm  
 Altitude de base 862 m  
 Exagération verticale × 1.0 (réelle)

**COORDONNÉES**  
 Centre (WGS84) 46.0985° N 6.8587° E  
 Coin SO 46.0729° N 6.8180° E  
 Coin NE 46.1242° N 6.8994° E  
 Lambert-93 (centre)



## 09 - Cirque de Gavarnie

Emprise du modèle 3D imprimé

SITE

Altitude maximale  
3 249 m

Massif  
Pyrénées

Pays  
France / Espagne

MODÈLE 3D

Empreinte terrain  
5 000 × 5 000 m

Échelle  
1 : 22 000

Taille imprimée  
227 × 227 mm

Altitude de base  
1 370 m

Exagération verticale  
× 1.0 (réelle)

COORDONNÉES

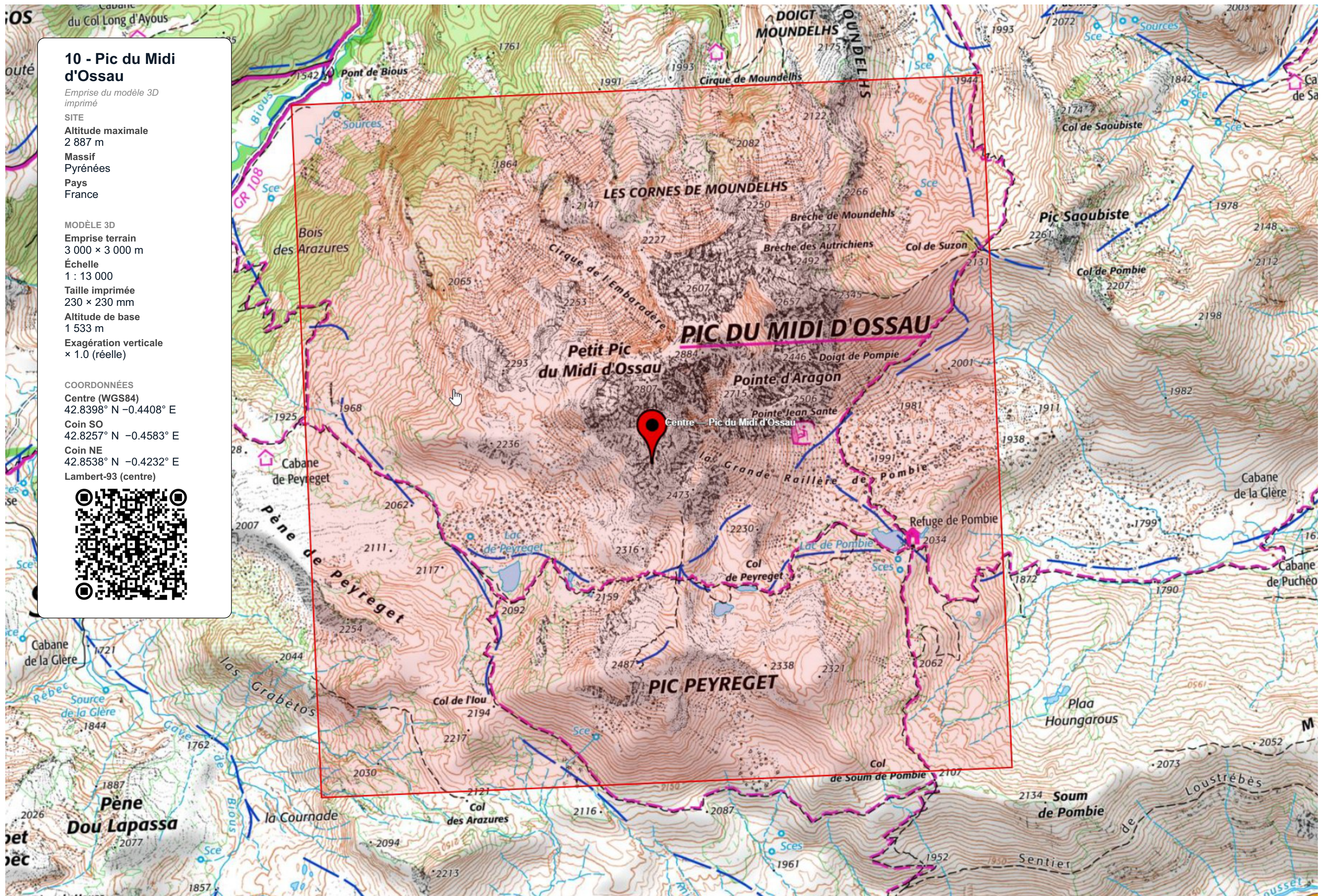
Centre (WGS84)  
42.7089° N -0.0060° E

Coin SO  
42.6855° N -0.0352° E

Coin NE  
42.7322° N 0.0234° E

Lambert-93 (centre)





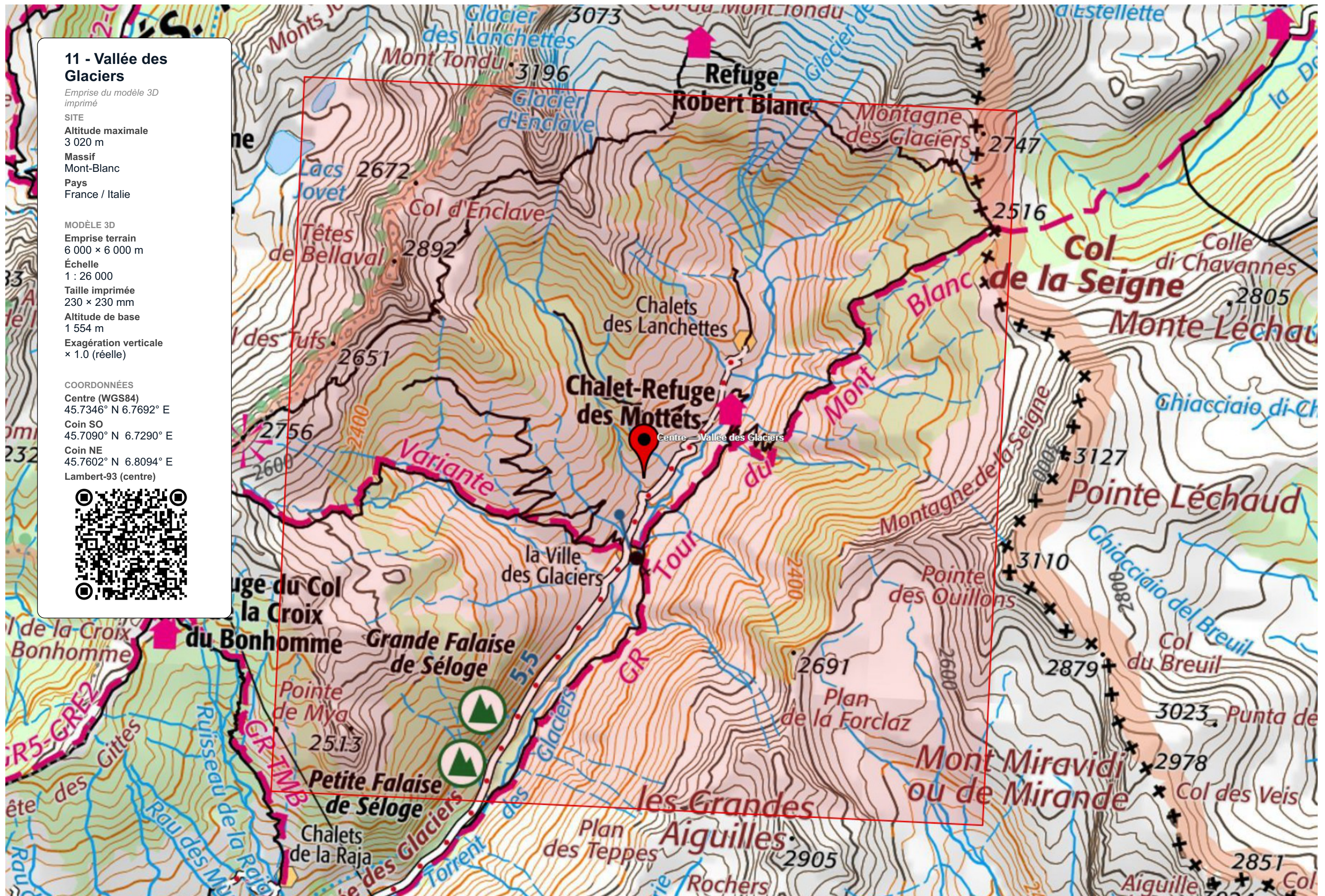
**10 - Pic du Midi d'Ossau**  
 Emprise du modèle 3D imprimé

**SITE**  
 Altitude maximale 2 887 m  
 Massif Pyrénées  
 Pays France

**MODÈLE 3D**  
 Emprise terrain 3 000 × 3 000 m  
 Échelle 1 : 13 000  
 Taille imprimée 230 × 230 mm  
 Altitude de base 1 533 m  
 Exagération verticale × 1.0 (réelle)

**COORDONNÉES**  
 Centre (WGS84) 42.8398° N -0.4408° E  
 Coin SO 42.8257° N -0.4583° E  
 Coin NE 42.8538° N -0.4232° E  
 Lambert-93 (centre)






**11 - Vallée des Glaciers**  
 Emprise du modèle 3D imprimé

SITE  
 Altitude maximale 3 020 m  
 Massif Mont-Blanc  
 Pays France / Italie

MODÈLE 3D  
 Emprise terrain 6 000 × 6 000 m  
 Échelle 1 : 26 000  
 Taille imprimée 230 × 230 mm  
 Altitude de base 1 554 m  
 Exagération verticale × 1.0 (réelle)

COORDONNÉES  
 Centre (WGS84) 45.7346° N 6.7692° E  
 Coin SO 45.7090° N 6.7290° E  
 Coin NE 45.7602° N 6.8094° E  
 Lambert-93 (centre)



## 06 - Aiguille Verte

*Emprise du modèle 3D  
imprimé*

SITE

**Altitude maximale**

4 116 m

**Massif**  
Mont-Blanc

**Pays**  
France

MODÈLE 3D

**Emprise terrain**  
2 000 × 2 000 m

**Échelle**

1 : 9 000

**Taille imprimée**  
222 × 222 mm

**Altitude de base**  
2 822 m

**Exagération verticale**  
× 1.0 (réelle)

COORDONNÉES

**Centre (WGS84)**  
45.9351° N 6.9697° E

**Coin SO**  
45.9266° N 6.9562° E

**Coin NE**  
45.9437° N 6.9833° E

**Lambert-93 (centre)**  
1 007 463 E 6 545 000 N



## 07- Vallée de Chamonix

*Emprise du modèle 3D  
imprimé*

SITE

**Altitude maximale**

4 097 m

**Massif**  
Mont-Blanc

**Pays**  
France

MODÈLE 3D

**Emprise terrain**  
14 000 × 14 000 m

**Échelle**

1 : 60 000

**Taille imprimée**  
233 × 233 mm

**Altitude de base**  
975 m

**Exagération verticale**  
× 1.0 (réelle)

COORDONNÉES

**Centre (WGS84)**  
45.9560° N 6.8877° E

**Coin SO**  
45.8961° N 6.7931° E

**Coin NE**  
46.0158° N 6.9825° E

**Lambert-93 (centre)**



## 08 - Cirque du Fer à Cheval

*Emprise du modèle 3D  
imprimé*

SITE

**Altitude maximale**

3 020 m

**Massif**  
Préalpes du Giffre

**Pays**  
France

MODÈLE 3D

**Emprise terrain**  
6 000 × 6 000 m

**Échelle**

1 : 26 000

**Taille imprimée**  
230 × 230 mm

**Altitude de base**  
862 m

**Exagération verticale**  
× 1.0 (réelle)

COORDONNÉES

**Centre (WGS84)**  
46.0985° N 6.8587° E

**Coin SO**  
46.0729° N 6.8180° E

**Coin NE**  
46.1242° N 6.8994° E

**Lambert-93 (centre)**



## 09 - Cirque de Gavarnie

*Emprise du modèle 3D  
imprimé*

SITE

**Altitude maximale**

3 249 m

**Massif**  
Pyrénées

**Pays**  
France / Espagne

MODÈLE 3D

**Emprise terrain**  
5 000 × 5 000 m

**Échelle**

1 : 22 000

**Taille imprimée**  
227 × 227 mm

**Altitude de base**  
1 370 m

**Exagération verticale**  
× 1.0 (réelle)

COORDONNÉES

**Centre (WGS84)**  
42.7089° N -0.0060° E

**Coin SO**  
42.6855° N -0.0352° E

**Coin NE**  
42.7322° N 0.0234° E

**Lambert-93 (centre)**



## 10 - Pic du Midi d'Ossau

*Emprise du modèle 3D  
imprimé*

SITE

**Altitude maximale**

2 887 m

**Massif**  
Pyrénées

**Pays**  
France

MODÈLE 3D

**Emprise terrain**  
3 000 × 3 000 m

**Échelle**

1 : 13 000

**Taille imprimée**  
230 × 230 mm

**Altitude de base**  
1 533 m

**Exagération verticale**  
× 1.0 (réelle)

COORDONNÉES

**Centre (WGS84)**  
42.8398° N -0.4408° E

**Coin SO**  
42.8257° N -0.4583° E

**Coin NE**  
42.8538° N -0.4232° E

**Lambert-93 (centre)**



## 11 - Vallée des Glaciers

*Emprise du modèle 3D  
imprimé*

SITE

**Altitude maximale**

3 020 m

**Massif**  
Mont-Blanc

**Pays**  
France / Italie

MODÈLE 3D

**Emprise terrain**  
6 000 × 6 000 m

**Échelle**

1 : 26 000

**Taille imprimée**  
230 × 230 mm

**Altitude de base**  
1 554 m

**Exagération verticale**  
× 1.0 (réelle)

COORDONNÉES

**Centre (WGS84)**  
45.7346° N 6.7692° E

**Coin SO**  
45.7090° N 6.7290° E

**Coin NE**  
45.7602° N 6.8094° E

**Lambert-93 (centre)**



## 01 - Dent du Géant

*Emprise du modèle 3D imprimé*

### SOMMET

**Altitude**

4 013 m

**Massif**

Mont-Blanc

**Pays**

France / Italie

### MODÈLE 3D

**Emprise terrain**

2 000 × 2 000 m

**Échelle**

1 : 8 000

**Taille imprimée**

250 × 250 mm

**Altitude de base**

2 751 m

**Exagération verticale**

× 1.0 (réelle)

### COORDONNÉES

**Centre (WGS84)**

45.8634° N 6.9586° E

**Coin SO**

45.8548° N 6.9451° E

**Coin NE**

45.8719° N 6.9721° E

**Lambert-93 (centre)**

1 006 999 E 6 537 000 N



## 02- Aiguille d'Argentière

*Emprise du modèle 3D imprimé*

### SITE

**Altitude maximale**

3 894 m

**Massif**

Mont-Blanc

**Pays**

France

### MODÈLE 3D

**Emprise terrain**

3 000 × 3 000 m

**Échelle**

1 : 13 000

**Taille imprimée**

230 × 230 mm

**Altitude de base**

2 757 m

**Exagération verticale**

× 1.0 (réelle)

### COORDONNÉES

**Centre (WGS84)**

45.9574° N 7.0149° E

**Coin SO**

45.9489° N 7.0014° E

**Coin NE**

45.9660° N 7.0285° E



## 03 - Aiguille de Bionassay

*Emprise du modèle 3D imprimé*

### SITE

**Altitude maximale**

4 042 m

**Massif**

Mont-Blanc

**Pays**

France

### MODÈLE 3D

**Emprise terrain**

3 000 × 3 000 m

**Échelle**

1 : 13 000

**Taille imprimée**

230 × 230 mm

**Altitude de base**

2 730 m

**Exagération verticale**

× 1.0 (réelle)

### COORDONNÉES

**Centre (WGS84)**

45.8361° N 6.8147° E

**Coin SO**

45.8275° N 6.8012° E

**Coin NE**

45.8446° N 6.8281° E

**Lambert-93 (centre)**



## 04 - Aiguille du Midi

*Emprise du modèle 3D imprimé*

### SITE

**Altitude maximale**

3 841 m

**Massif**

Mont-Blanc

**Pays**

France

### MODÈLE 3D

**Emprise terrain**

3 000 × 3 000 m

**Échelle**

1 : 13 000

**Taille imprimée**

230 × 230 mm

**Altitude de base**

2 406 m

**Exagération verticale**

× 1.0 (réelle)

### COORDONNÉES

**Centre (WGS84)**

45.8788° N 6.8869° E

**Coin SO**

45.8703° N 6.8734° E

**Coin NE**

45.8874° N 6.9004° E

**Lambert-93 (centre)**



## 05 - Mer de Glace

*Emprise du modèle 3D imprimé*

### SITE

**Altitude maximale**

2 677 m

**Massif**

Mont-Blanc

**Pays**

France

### MODÈLE 3D

**Emprise terrain**

2 000 × 4 000 m

**Échelle**

1 : 9 000

**Taille imprimée**

222 × 444 mm

**Altitude de base**

1 230 m

**Exagération verticale**

× 1.0 (réelle)

### COORDONNÉES

**Centre (WGS84)**

45.9367° N 6.9251° E

**Coin SO**

45.9191° N 6.9109° E

**Coin NE**

45.9542° N 6.9393° E

**Lambert-93 (centre)**

1 004 000 E 6 545 000 N



## 06 - Mer de Glace

*Emprise du modèle 3D imprimé*

### SITE

**Altitude maximale**

2 677 m

**Massif**

Mont-Blanc

**Pays**

France

### MODÈLE 3D

**Emprise terrain**

2 000 × 4 000 m

**Échelle**

1 : 9 000

**Taille imprimée**

222 × 444 mm

**Altitude de base**

1 230 m

**Exagération verticale**

× 1.0 (réelle)

### COORDONNÉES

**Centre (WGS84)**

45.9367° N 6.9251° E

**Coin SO**

45.9191° N 6.9109° E

**Coin NE**

45.9542° N 6.9393° E

**Lambert-93 (centre)**

1 004 000 E 6 545 000 N

